




F.2. DUSP+PDPS

SOUŘADNICOVÝ SYSTÉM: S-JTSK
VÝŠKOVÝ SYSTÉM: BpV

KRESLIL:	MILOŠ BEDNÁŘ, DiS.		 FÖRSTEROVA Č.P. 175, 566 01 VYSOKÉ MÝTO EMAIL.: MDS@MDSPROJEKT.CZ	
ZPRACOVAL:	MILOŠ BEDNÁŘ, DiS.			
TECHNICKÁ KONTROLA:	ING. JAN BURSA			
ZODPOVĚDNÝ PROJEKTANT:	ING. JAN BURSA			
HLAVNÍ PROJEKTANT:	ING. JAN BURSA			
KRAJ: KRÁLOVÉHRADECKÝ	OKRES: NÁCHOD	OBEC: VELKÉ POŘÍČÍ	STUPEŇ:	DUSP+PDPS
INVESTOR: KRÁLOVÉHRADECKÝ KRAJ, PIVOVARSKÉ NÁMĚSTÍ 1245, 500 03 HRADEC KRÁLOVÉ			ZAK.ČÍSLO:	2051-19-3
AKCE: III/3032 Velké Poříčí – opěrná zeď OBJEKT: F.2. ZEMĚDĚLSKÁ PŘÍLOHA			ARCHIVNÍ ČÍSLO:	2051
			DATUM:	07/2019
			FORMÁT:	A4
			MĚŘÍTKO:	-
OBSAH: SEZNAM DOTČENÝCH POZEMKŮ			ČÍSLO SOUPRAVY:	ČÍSLO PŘÍLOHY: F.2.2.

III/3032 Velké Poříčí – opěrná zeď								
DOČASNÝ ZÁBOR POZEMKŮ ZPF								
Číslo položky záboru	parcela KN	Výměra	Kultura	BPEJ	Trvalý (m2)	Dočasný do 1 roku (m2)	katastrální území	Poznámka
LV - 3800 - Vlastnické právo Veigert Zdeněk, Pod Horou 96, 54932 Velké Poříčí, SJM Veigert Zdeněk a Veigertová Ludmila, Pod Horou 96, 54932 Velké Poříčí						Dočasný do 1 roku		
D3	195	1032	zahrada	75041 - 76 m2, 75800-956 m2		75041 - 20 m2, 75800-10 m2	Velké Poříčí [648426]	zemědělský půdní fond, vnitř.lázeň.území, ložis.slatin a rašeliny, ochr.pásma 1.st.
LV - 950- Vlastnické právo Němeček Josef, Pod Horou 105, 54932 Velké Poříčí, Němečková Marie, Nerudova 241, 54957 Teplice nad Metují						Dočasný do 1 roku		
D4	194	574	zahrada	75041 - 81 m2, 75800-493 m2		75041 - 6,0 m2	Velké Poříčí [648426]	zemědělský půdní fond, vnitř.lázeň.území, ložis.slatin a rašeliny, ochr.pásma 1.st.